



**КОМИТЕТ ИМУЩЕСТВЕННЫХ ОТНОШЕНИЙ
АДМИНИСТРАЦИИ ПЕРМСКОГО МУНИЦИПАЛЬНОГО ОКРУГА**

РЕШЕНИЕ

о размещении объектов № 3131

Пермский край
Пермский округ

11.10.2024

Комитет имущественных отношений администрации Пермского муниципального округа разрешает Акционерному обществу «Газпром газораспределение Пермь» (ИНН 5902183841, ОГРН 1025900512670, почтовый адрес: 614000, г. Пермь, ул. Петропавловская, 43)

размещение объекта «Газопровод давлением до 1.2 Мпа, для размещения которого не требуется разрешения на строительство»

на землях муниципальной собственности, государственная собственность на которые не разграничена.

на срок 1 год


Местоположение: расположенных по адресу: Пермский край, м.о. Пермский, д. Большая Мось, ул. Раздольная, д. 59

Приложение: схема предполагаемых к использованию земель или части земельного участка.

Особые условия использования:

- 1) При размещении газопровода учесть параметры ширины проезда улично-дорожной сети, во избежание сужения полосы отвода дороги.
- 2) При условии получения разрешения на производство земляных работ.

Заместитель председателя комитета


(подпись, печать)



М.В. Королева

Схема предполагаемых к использованию земель или части земельного участка

Объект: Газопровод давлением до 1,2 Мпа, для размещения которого не требуется разрешения на строительство

Местоположение: расположенных по адресу: Пермский край, м.о. Пермский, д. Большая Мось, ул. Раздольная, д. 59

Площадь земель или части земельного участка, кв.м.: 121

Категория земель: земли населенных пунктов

Вид разрешенного использования: -

Описание границ смежных землепользователей:

От точки н1 до точки н2 - земельный участок с кадастровым номером 59:32:3480001:4255

От точки н2 до точки н3 - земельный участок с кадастровым номером 59:32:3480001:4254

От точки н3 до точки н4 - земельный участок с кадастровым номером 59:32:3480001:3975

От точки н4 до точки н5 - земельный участок с кадастровым номером 59:32:3480001:3773

От точки н5 до точки н7 - земли общего пользования

От точки н7 до точки н9 - земельный участок с кадастровым номером 59:32:3480001:21






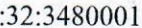
От точки н9 до точки н10 - земли общего пользования


От точки н10 до точки н1 - земельный участок с кадастровым номером 59:32:3480001:3975


Каталог координат, м

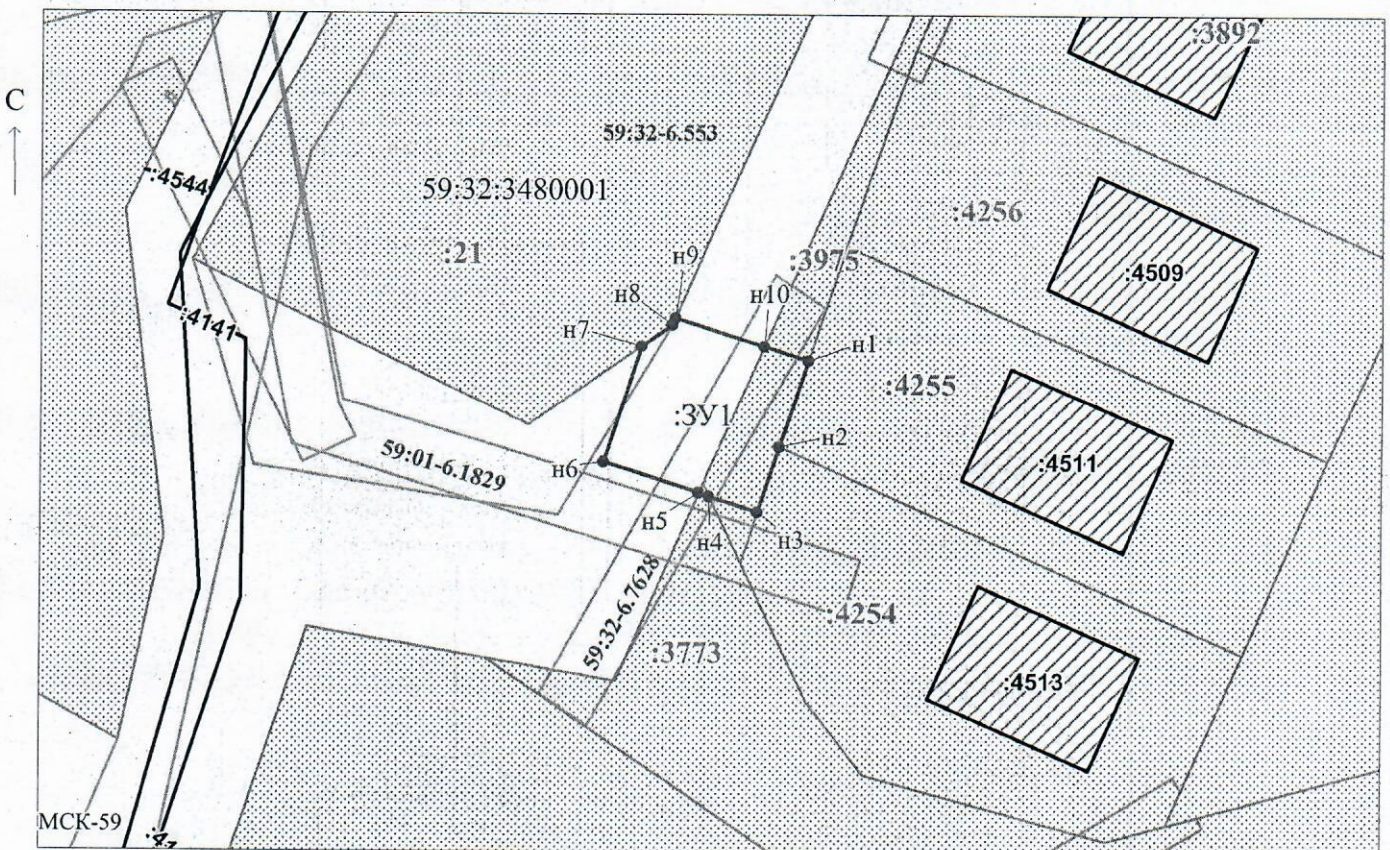
№ точки границы	X	Y
н1	510069.92	2238784.67
н2	510063.93	2238782.68
н3	510059.48	2238781.21
н4	510060.54	2238777.84
н5	510060.76	2238777.15
н6	510062.84	2238770.56
н7	510070.89	2238773.13
н8	510072.39	2238775.26
н9	510072.83	2238775.46
н10	510070.88	2238781.62
н1	510069.92	2238784.67

Условные обозначения:

-  - предполагаемый участок земель, на которых планируется размещение объекта
-  - границы и номер земельного участка, сведения о которых внесены в ЕГРН
-  - зоны с особыми условиями использования территории, сведения о которых внесены в ЕГРН
-  - обозначение запрашиваемого земельного участка
-  - характерная точка границ земель или части земельного участка
-  - номер кадастрового квартала

 - границы и номер объекта капитального строительства, сведения о которых внесены в ЕГРН

 - граница кадастрового квартала



Масштаб 1:500

Заявитель: _____ / Егошина И.В.

 МП (подпись, расшифровка подписи)

(для юридических лиц
и индивидуальных предпринимателей)